





<i>PROGETTO ESECUTIVO</i> relativo a: <i>VIABILITA' NEL TERRITORIO COMUNALE 2° INTERVENTO</i> <i>LOC. LOIRI e ZAPPALLI'</i>		<i>TAVOLA</i>  <b>7.a</b>
		<i>Loiri</i> <i>Porto San Paolo</i>
<i>ELABORATI</i> : INTERVENTO LOIRI 5 Via Cavalcanti		<i>li</i>
<i>LOCALITA'</i> : LOIRI e ZAPPALLI'		<i>ARCHIVIO</i>
<i>COMMITTENTE</i> : COMUNE DI LOIRI P.S.P.		<i>C. : / ARBOR ARBOR/Urbanistica/PPP</i>
<i>IL PROGETTISTA</i> : GEOM. MASSIMO VENTRONI		<i>DISEGNI</i> <i>Scala : 1:200</i>
<i>R.U.P.</i> : GEOM. MARIO MOSSONI		<i>Aggiornamenti</i> <i>Data:</i>

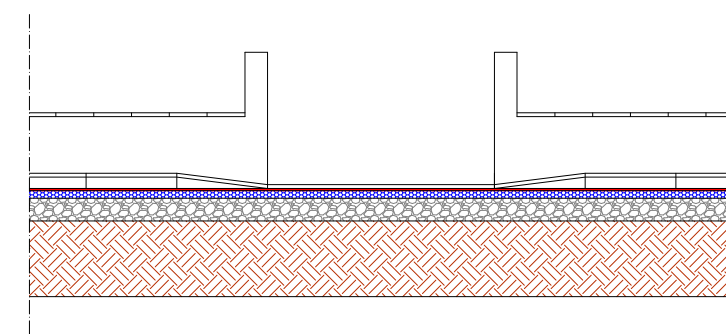
*Il Tecnico*



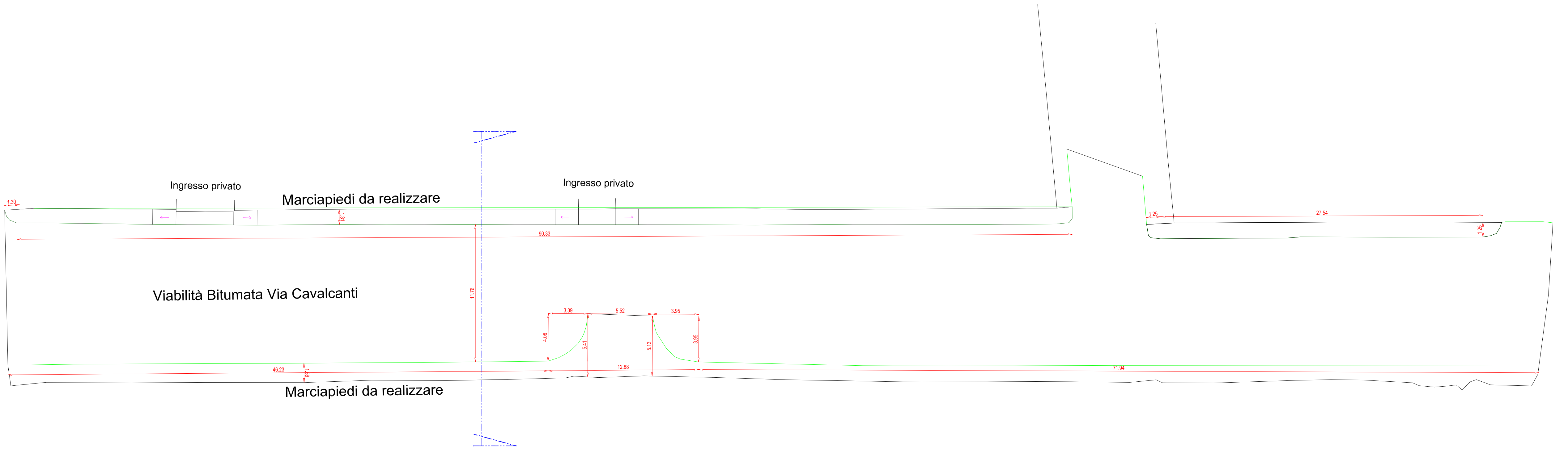
Intervento n. 5 Via Cavalcanti  
 Sezione STATO DI FATTO  
 Scala 1:50



Intervento n. 5 Via Cavalcanti  
 Sezione STATO DI PROGETTO  
 Scala 1:50



Intervento n. 5 Via Cavalcanti  
 Prospetto - Sezione INGRESSI  
 Scala 1:50



Intervento n. 5 Loiri Via Cavalcanti  
 Stato di progetto  
 scala 1:200