



TAVOLA

6.a

PROGETTO ESECUTIVO
 relativo a:
 VIABILITA' NEL TERRITORIO COMUNALE 2° INTERVENTO
 LOC. LOIRI e ZAPPALLI'

Loiri
 Porto San Paolo

li

ELABORATI : INTERVENTO LOIRI 4 Via Donizetti

ARCHIVIO

LOCALITA' : LOIRI e ZAPPALLI'

C : / LAVORI PUBBLICI/Urbanistica/POP

COMMITTENTE : COMUNE DI LOIRI P.S.P.


DISEGNI
 Scala : 1:200

IL PROGETTISTA: GEOM. MASSIMO VENTRONI

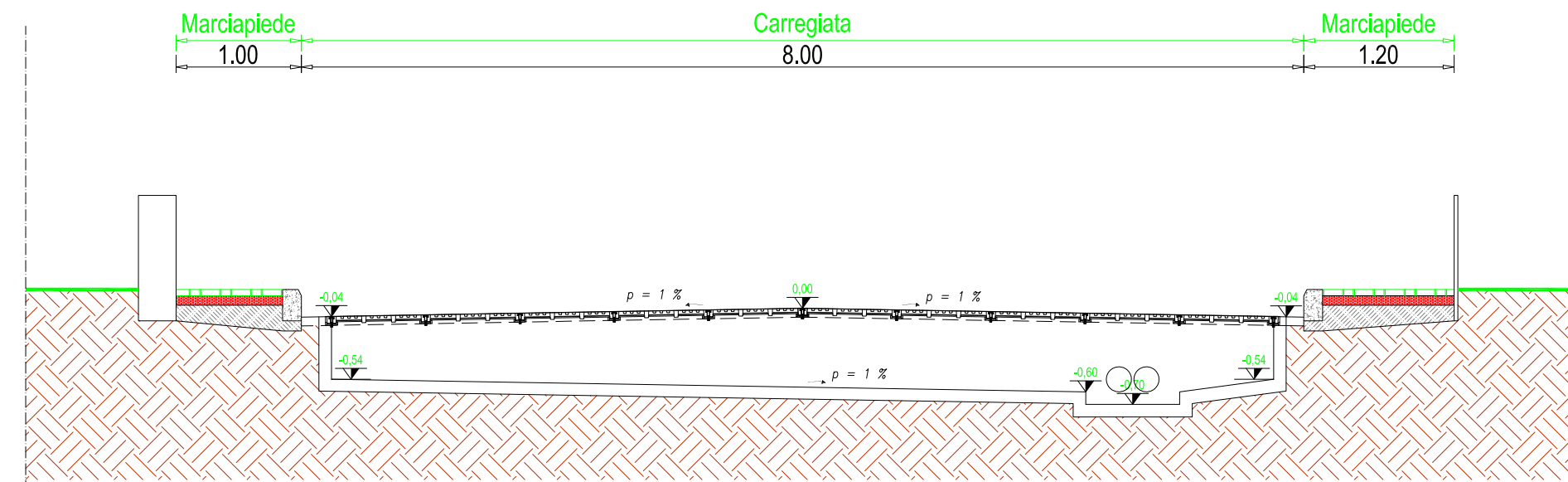
Aggiornamenti
 Data:

R.U.P. : GEOM. MARIO MOSSONI

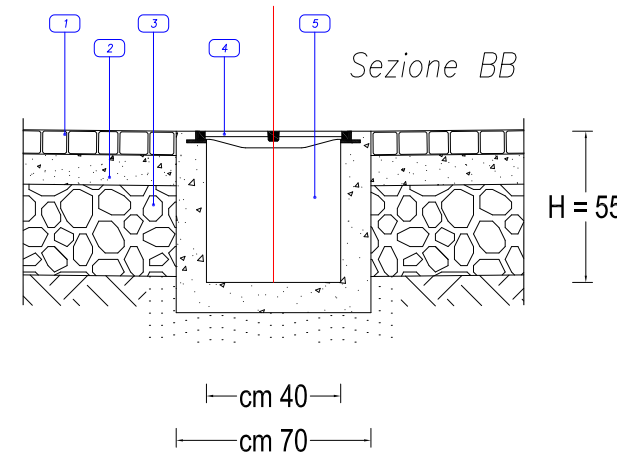
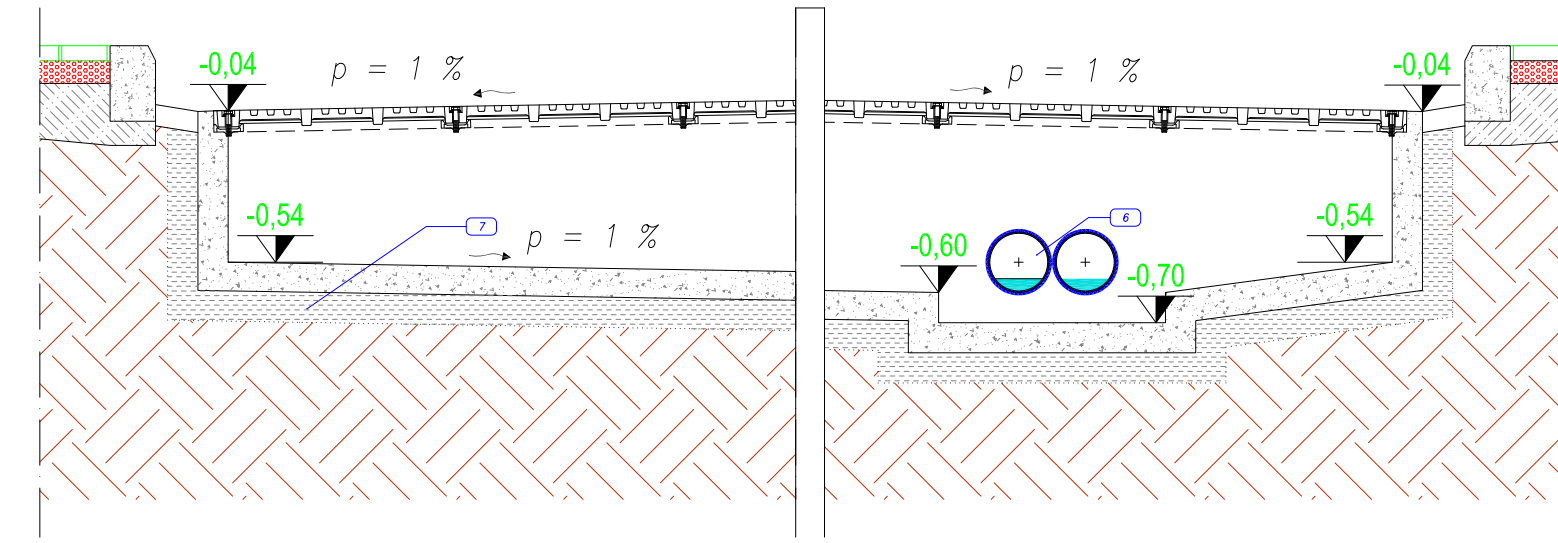
Il Tecnico




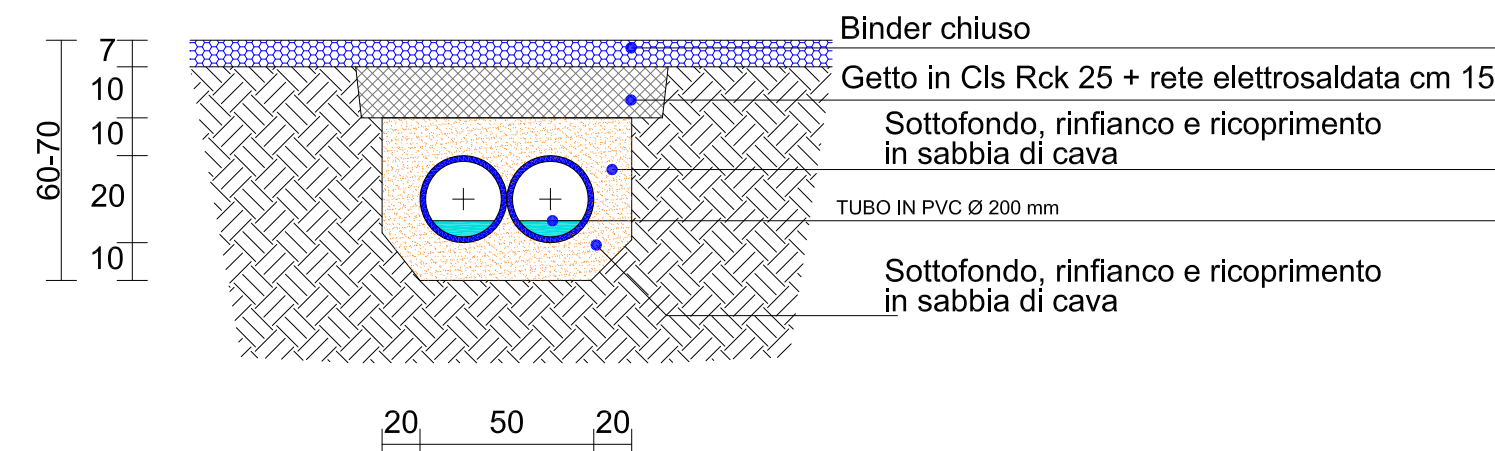
Intervento n. 4 Via Donizetti
 Sezione STATO DI FATTO
 Scala 1:25



Intervento n. 4 Via Donizetti
 Sezione STATO DI PROGETTO
 Scala 1:50



- LEGENDA**
- 1 Pavimentazione stradale
 - 2 Battuto di sottofondo
 - 3 Massciata stradale
 - 4 Griglia continua
 - 5 Canaletta di drenaggio
 - 6 Tubo PVC
 - 7 Letto e rinfianco in sabbia



Intervento n. 4 Loiri Via Donizetti
 scala 1:200

PROFILO LONGITUDINALE
 Scala Orizz. 1:200 – Vert. 1:20

