



PROGETTO ESECUTIVO
 relativo a:
 VIABILITA' NEL TERRITORIO COMUNALE 2° INTERVENTO
 LOC. LOIRI e ZAPPALLI'

TAVOLA

3.a

Loiri
 Porto San Paolo

li

ELABORATI : INTERVENTO ZAPPALLI' 1 Via Tintoretto

ARCHIVIO

LOCALITA' : LOIRI e ZAPPALLI'

C. / /

COMMITTENTE : COMUNE DI LOIRI P.S.P.

DISEGNI

IL PROGETTISTA: GEOM. MASSIMO VENTRONI

Scala : 1:200

R.U.P. : GEOM. MARIO MOSSONI

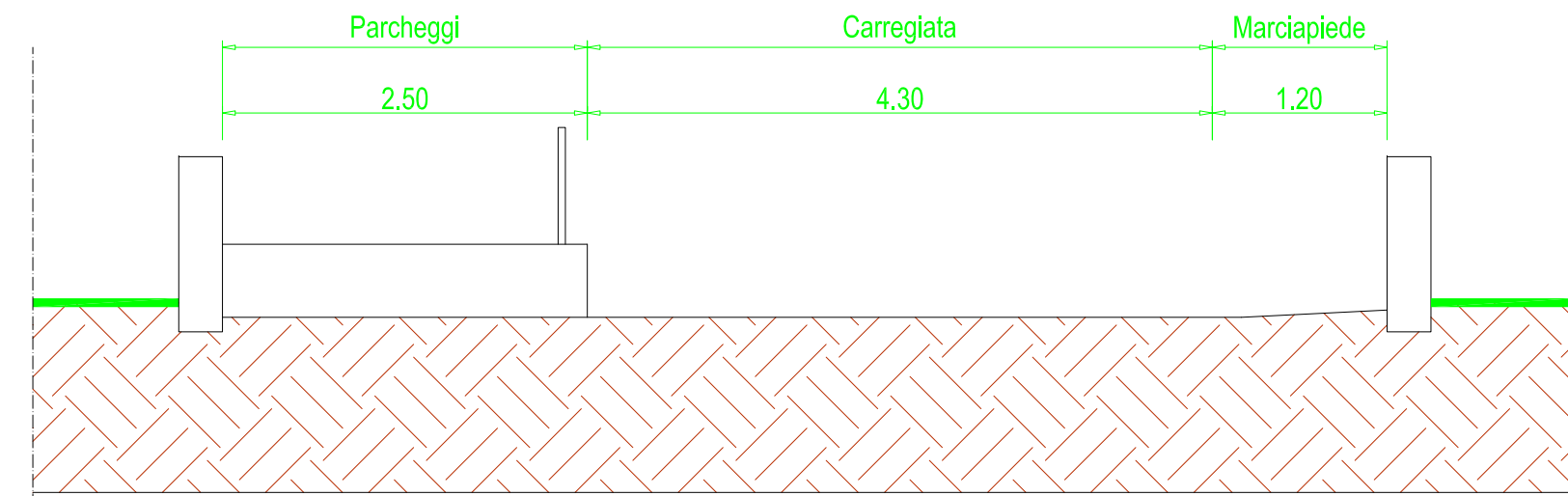
Aggiornamenti

Data:

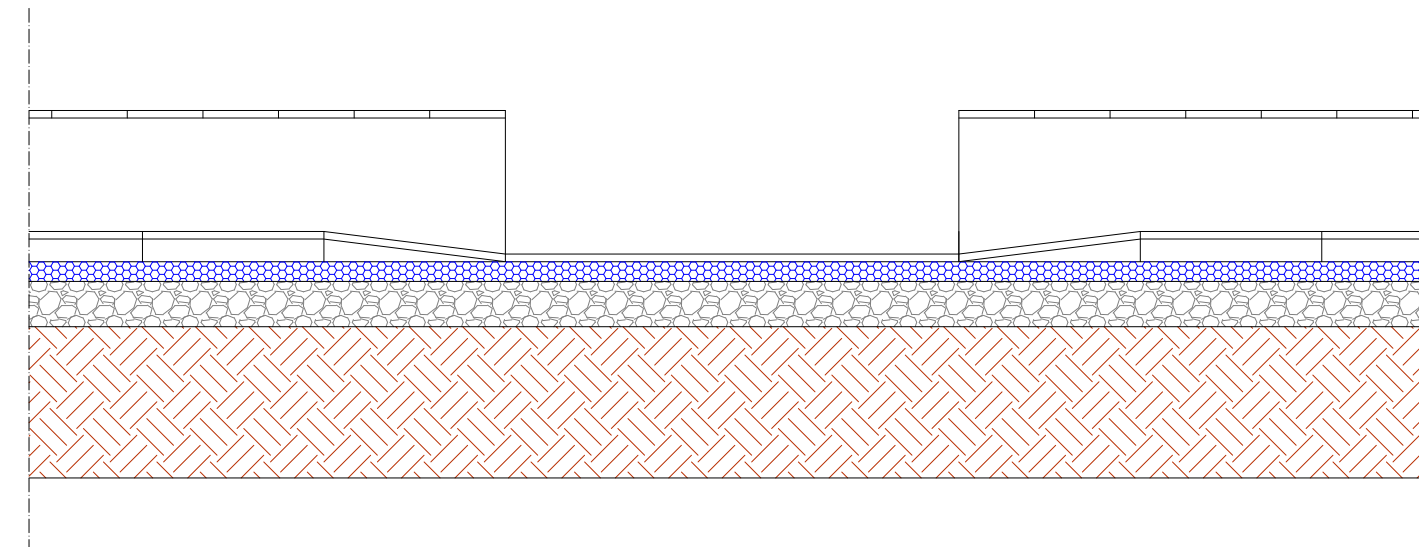
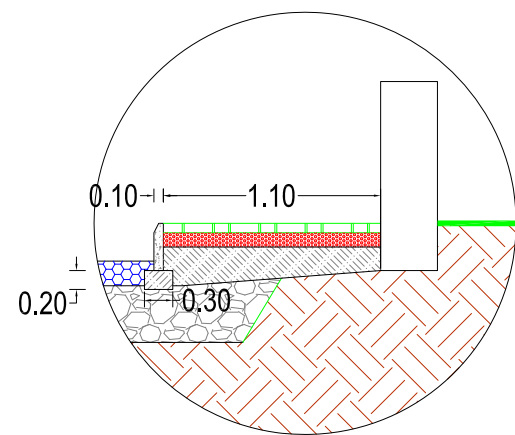


IL R.U.P.

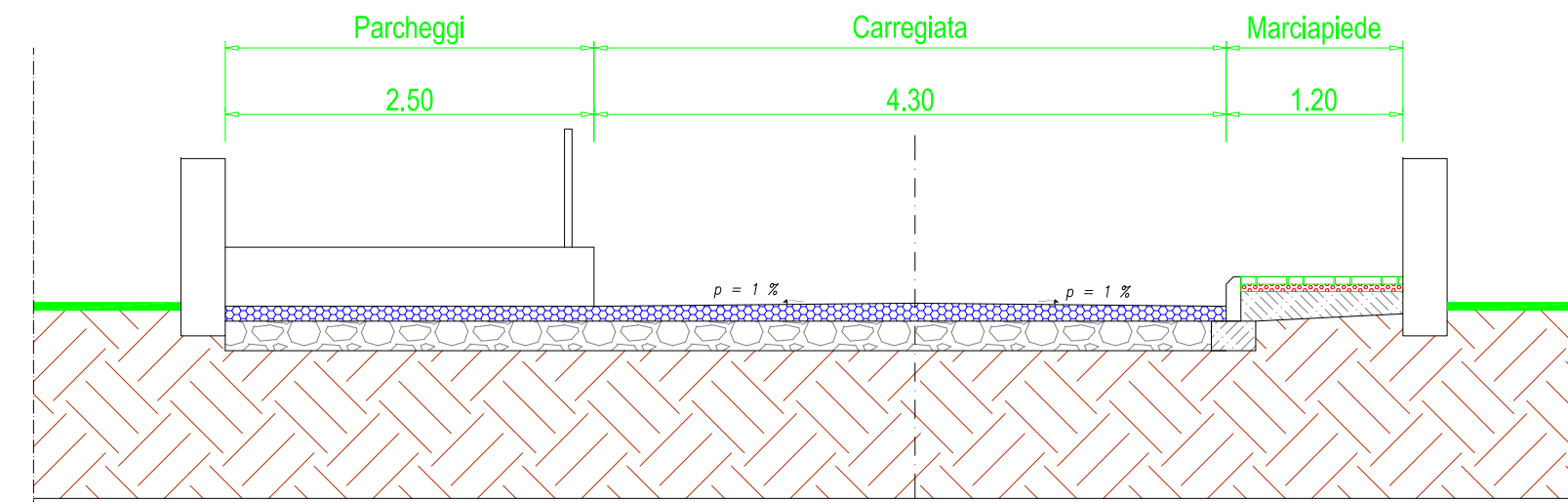
IL PROGETTISTA



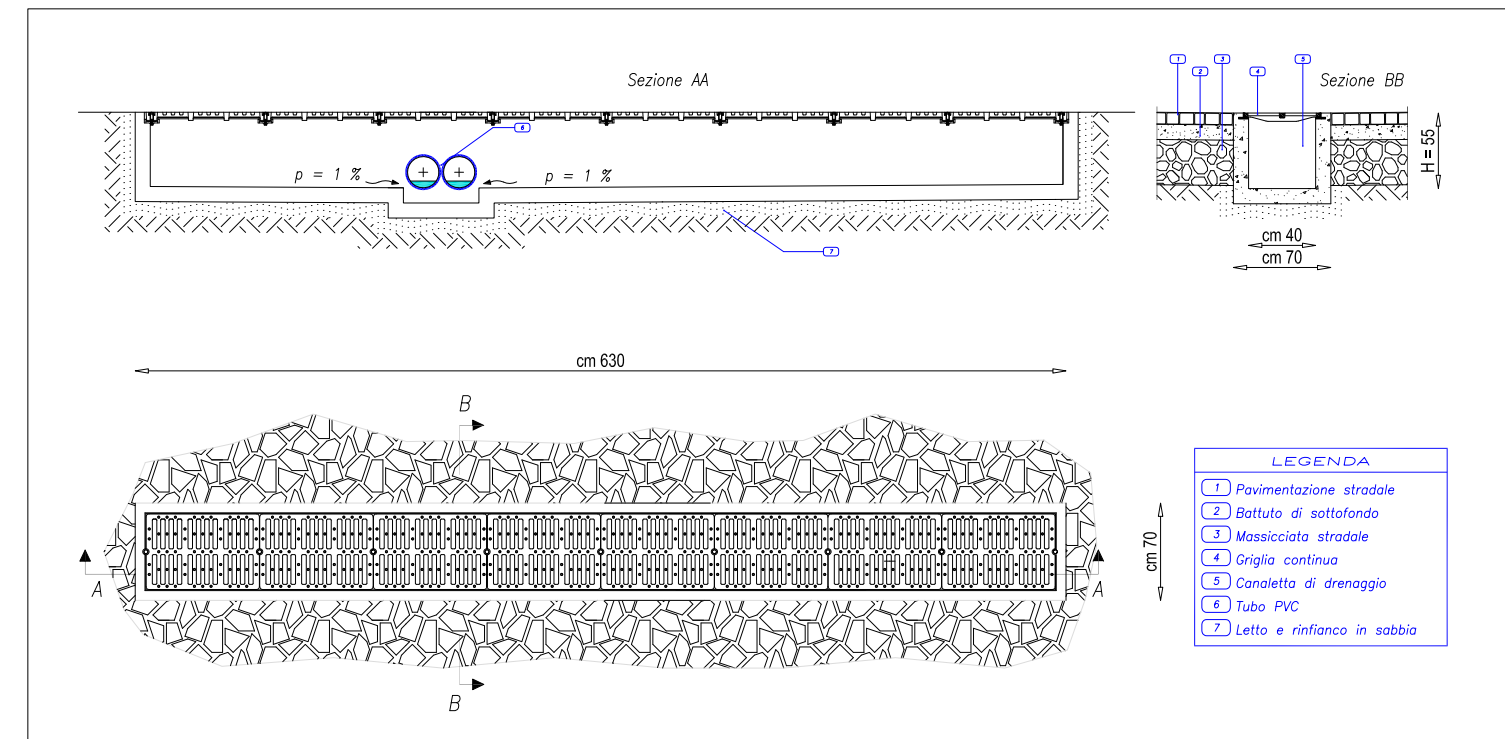
Sezione STATO DI FATTO
 Scala 1:25



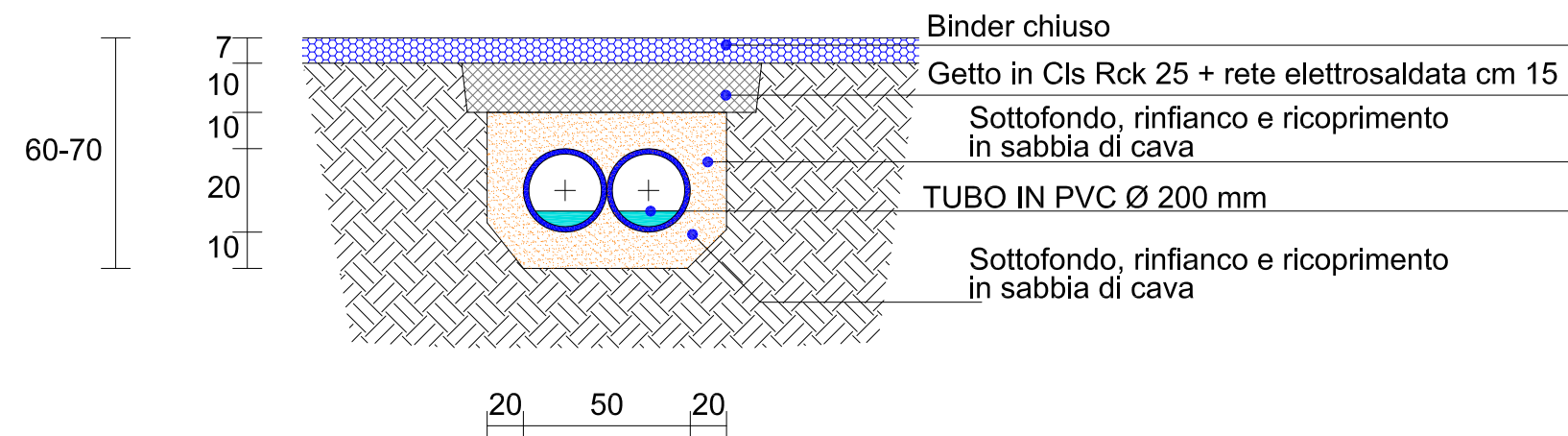
Prospetto - Sezione INGRESSI
 Scala 1:25



Sezione STATO DI PROGETTO
 Scala 1:25



MODALITA' DI POSA TUBO IN PVC
 (Collegamento griglia-rete esistente)



Intervento n. 1 Zappalli
 STATO DI PROGETTO
 Scala 1:200