LEGENDA
MURO A SECCO
RETE METALLICA
MURETTO IN BLOCCHETTO CLS
LAMPADA ILLUMINAZIONE PUBBLICA
POZZETTO
INGRESSI
ASSE VIA
BORDO STRADA STERRATA ESISTENTE

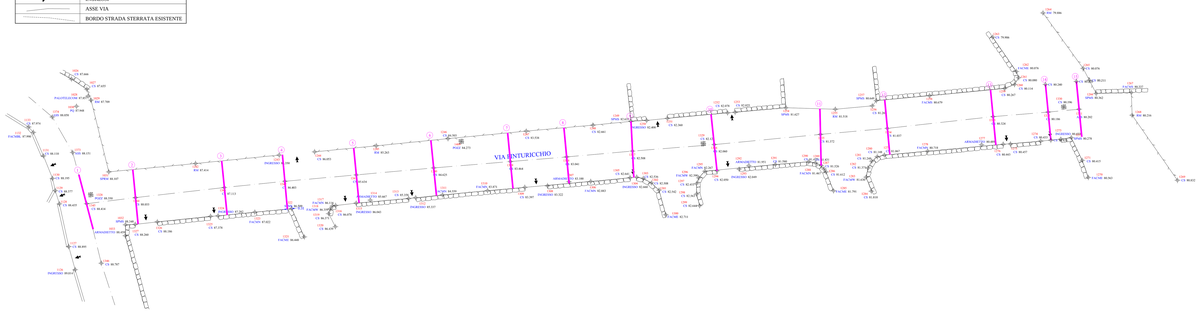

Loc. Zappalli'

Via Pinturicchio

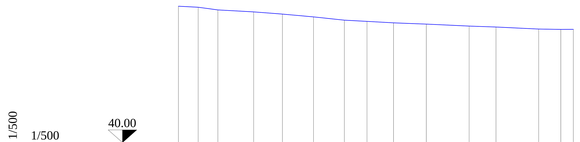

		1	2	3	4	5	6	7	8	9	10	11	12	13	14	15
SEZIONI																
QUOTE	TERRENO	88.414	88.055	87.113	86.403	85.634	84.625	83.464	83.041	82.508	82.060	81.372	81.037	80.324	80.186	80.202
	STRADA	88.414	88.055	87.113	86.403	85.634	84.625	83.464	83.041	82.508	82.060	81.372	81.037	80.324	80.186	80.202
	CONDOTTA															
DISTANZE	PARZIALI		6.99	12.70	8.63	10.19	11.03	10.93	8.02	9.39	11.64	15.16	9.54	15.11	7.84	4.41
	PROGRESSIVI	0.00	6.99	19.69	28.32	38.51	49.54	60.47	68.49	77.88	89.52	104.68	114.22	129.33	137.17	141.58

Provincia Olbia-Tempio
Viale Dante n.28 - Loti (OT) C.F. 00390090952 e-mail: lpp@pec.comune.loiproportosanpaolo.ot.it
Comune Loiri Porto San Paolo

OPERE DI URBANIZZAZIONE PRIMARIA IN LOC. ZAPPALI'

FASE Progetto Definitivo - Esecutivo

TAV. 2.0a

Il Progettista: Ing. Davide Brotzu

R.U.P.: Geom. Mario Bussoni

Collaboratore Geom. Pier Paolo Sorru

PROFILO E SEZIONI STRADALI
VIA PINTURICCHIO

SCALE VARIE

DATA: Luglio 2011

COMMITTENTE: Amm.ne Comune di Loiri P.S.Paolo

SEZIONE 1

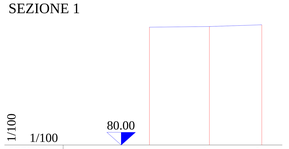

		1	2	3
SEZIONI				
QUOTE	TERRENO	88.368	88.414	88.573
	STRADA	88.368	88.414	88.573
	CONDOTTA			
DISTANZE	PARZIALI		4.26	3.72
	PROGRESSIVI	0.00	4.26	7.98

SEZIONE 2

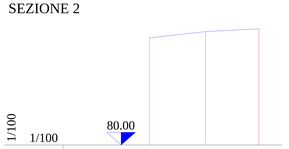

		1	2	3
SEZIONI				
QUOTE	TERRENO	87.606	88.055	88.250
	STRADA	87.606	88.055	88.250
	CONDOTTA			
DISTANZE	PARZIALI		4.00	3.78
	PROGRESSIVI	0.00	4.00	7.78

SEZIONE 3

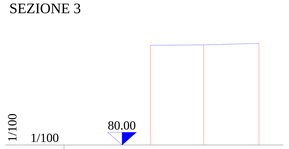

		1	2	3
SEZIONI				
QUOTE	TERRENO	87.082	87.113	87.218
	STRADA	87.082	87.113	87.218
	CONDOTTA			
DISTANZE	PARZIALI		3.80	3.92
	PROGRESSIVI	0.00	3.80	7.72

SEZIONE 4

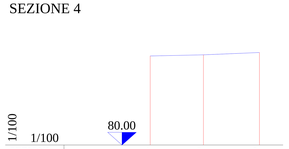

		1	2	3
SEZIONI				
QUOTE	TERRENO	86.324	86.403	86.570
	STRADA	86.324	86.403	86.570
	CONDOTTA			
DISTANZE	PARZIALI		3.78	3.96
	PROGRESSIVI	0.00	3.78	7.74

SEZIONE 5

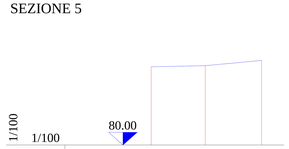

		1	2	3
SEZIONI				
QUOTE	TERRENO	85.553	85.634	86.006
	STRADA	85.553	85.634	86.006
	CONDOTTA			
DISTANZE	PARZIALI		3.84	4.00
	PROGRESSIVI	0.00	3.84	7.84

SEZIONE 6

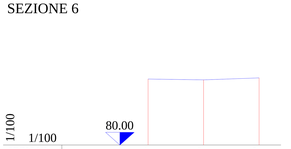

		1	2	3
SEZIONI				
QUOTE	TERRENO	84.685	84.625	84.767
	STRADA	84.685	84.625	84.767
	CONDOTTA			
DISTANZE	PARZIALI		3.94	3.94
	PROGRESSIVI	0.00	3.94	7.88

SEZIONE 7

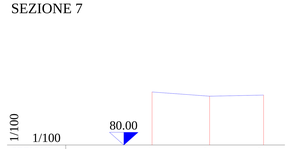

		1	2	3
SEZIONI				
QUOTE	TERRENO	83.768	83.464	83.548
	STRADA	83.768	83.464	83.548
	CONDOTTA			
DISTANZE	PARZIALI		4.09	3.83
	PROGRESSIVI	0.00	4.09	7.92

SEZIONE 8

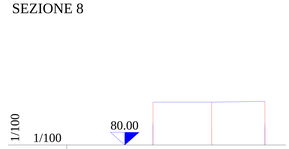

		1	2	3
SEZIONI				
QUOTE	TERRENO	83.042	83.041	83.100
	STRADA	83.042	83.041	83.100
	CONDOTTA			
DISTANZE	PARZIALI		4.17	3.78
	PROGRESSIVI	0.00	4.17	7.95

SEZIONE 9



		1	2	3
SEZIONI				
QUOTE	TERRENO	82.635	82.508	82.600
	STRADA	82.635	82.508	82.600
	CONDOTTA			
DISTANZE	PARZIALI		4.23	3.75
	PROGRESSIVI	0.00	4.23	7.98

SEZIONE 10

		1	2	3
SEZIONI				
QUOTE	TERRENO	82.155	82.060	82.050
	STRADA	82.155	82.060	82.050
	CONDOTTA			
DISTANZE	PARZIALI		4.32	3.75
	PROGRESSIVI	0.00	4.32	8.07

SEZIONE 11



		1	2	3
SEZIONI				
QUOTE	TERRENO	81.552	81.372	81.526
	STRADA	81.552	81.372	81.526
	CONDOTTA			
DISTANZE	PARZIALI		3.64	4.42
	PROGRESSIVI	0.00	3.64	8.08

SEZIONE 12

		1	2	3
SEZIONI				
QUOTE	TERRENO	81.00	81.037	81.023
	STRADA	81.00	81.037	81.023
	CONDOTTA			
DISTANZE	PARZIALI		3.64	4.42
	PROGRESSIVI	0.00	3.64	8.08

SEZIONE 13

		1	2	3
SEZIONI				
QUOTE	TERRENO	80.345	80.324	80.459
	STRADA	80.345	80.324	80.459
	CONDOTTA			
DISTANZE	PARZIALI		3.82	4.04
	PROGRESSIVI	0.00	3.82	7.86

SEZIONE 14



		1	2	3
SEZIONI				
QUOTE	TERRENO	80.240	80.186	80.433
	STRADA	80.240	80.186	80.433
	CONDOTTA			
DISTANZE	PARZIALI		3.95	4.01
	PROGRESSIVI	0.00	3.95	7.96

SEZIONE 15

		1	2	3
SEZIONI				
QUOTE	TERRENO	80.220	80.202	80.300
	STRADA	80.220	80.202	80.300
	CONDOTTA			
DISTANZE	PARZIALI		3.97	3.92
	PROGRESSIVI	0.00	3.97	7.89